



ព្រះរាជាណាចក្រកម្ពុជា
ជាតិ សាសនា ព្រះមហាក្សត្រ

រាជរដ្ឋាភិបាលកម្ពុជា

លេខ : ១១៣.៧៧.ប្រ.បក

អនុក្រឹត្យ
ស្តីពី

ការដាក់ឱ្យប្រើផែនទីកំណត់ទីតាំង
បេតិកភណ្ឌវប្បធម៌ដែលស្ថិតក្នុងតំបន់ការពារធម្មជាតិ

រាជរដ្ឋាភិបាល

- បានឃើញរដ្ឋធម្មនុញ្ញនៃព្រះរាជាណាចក្រកម្ពុជា
- បានឃើញព្រះរាជក្រឹត្យលេខ នស/រកត/០៩១៨/៩២៥ ចុះថ្ងៃទី៦ ខែកញ្ញា ឆ្នាំ២០១៨ ស្តីពី ការតែងតាំងរាជរដ្ឋាភិបាលនៃព្រះរាជាណាចក្រកម្ពុជា
- បានឃើញព្រះរាជក្រឹត្យលេខ នស/រកត/០៣២០/៤២១ ចុះថ្ងៃទី៣០ ខែមីនា ឆ្នាំ២០២០ ស្តីពី ការតែងតាំងនិងកែសម្រួលសមាសភាពរាជរដ្ឋាភិបាលនៃព្រះរាជាណាចក្រកម្ពុជា
- បានឃើញព្រះរាជក្រមលេខ នស/រកម/០៦១៨/០១២ ចុះថ្ងៃទី២៨ ខែមិថុនា ឆ្នាំ២០១៨ ដែលប្រកាស ឱ្យប្រើច្បាប់ស្តីពីការរៀបចំនិងការប្រព្រឹត្តទៅនៃគណៈរដ្ឋមន្ត្រី
- បានឃើញព្រះរាជក្រមលេខ នស/រកម/០១៩៦/០២ ចុះថ្ងៃទី២៤ ខែមករា ឆ្នាំ១៩៩៦ ដែលប្រកាស ឱ្យប្រើច្បាប់ស្តីពីការបង្កើតក្រសួងវប្បធម៌និងវិចិត្រសិល្បៈ
- បានឃើញព្រះរាជក្រមលេខ នស/រកម/០១៩៦/២១ ចុះថ្ងៃទី២៤ ខែមករា ឆ្នាំ១៩៩៦ ដែលប្រកាស ឱ្យប្រើច្បាប់ស្តីពីការបង្កើតក្រសួងបរិស្ថាន
- បានឃើញព្រះរាជក្រមលេខ នស/រកម/០១៩៦/២៦ ចុះថ្ងៃទី២៥ ខែមករា ឆ្នាំ១៩៩៦ ដែលប្រកាស ឱ្យប្រើច្បាប់ស្តីពីកិច្ចការពារបេតិកភណ្ឌវប្បធម៌
- បានឃើញព្រះរាជក្រមលេខ នស/រកម/១២៩៦/៣៦ ចុះថ្ងៃទី២៤ ខែធ្នូ ឆ្នាំ១៩៩៦ ដែលប្រកាស ឱ្យប្រើច្បាប់ស្តីពីកិច្ចការពារបរិស្ថាននិងការគ្រប់គ្រងធនធានធម្មជាតិ
- បានឃើញព្រះរាជក្រមលេខ នស/រកម/០២០៨/០០៧ ចុះថ្ងៃទី១៥ ខែកុម្ភៈ ឆ្នាំ២០០៨ ដែលប្រកាស ឱ្យប្រើច្បាប់ស្តីពីតំបន់ការពារធម្មជាតិ
- បានឃើញអនុក្រឹត្យលេខ២៤ អនក្រ.បក ចុះថ្ងៃទី១៩ ខែមីនា ឆ្នាំ២០០៧ ស្តីពីការរៀបចំនិង ការប្រព្រឹត្តទៅរបស់ក្រសួងវប្បធម៌និងវិចិត្រសិល្បៈ

- បានឃើញអនុក្រឹត្យលេខ២៣៤ អនក្រ.បក ចុះថ្ងៃទី១៧ ខែវិច្ឆិកា ឆ្នាំ២០២១ ស្តីពីការរៀបចំនិងការប្រព្រឹត្តទៅរបស់ក្រសួងបរិស្ថាន
- បានឃើញអនុក្រឹត្យលេខ៩៨ អនក្រ.បក ចុះថ្ងៃទី១៧ ខែកញ្ញា ឆ្នាំ២០០២ ស្តីពីការអនុវត្តកិច្ចការពារបេតិកភណ្ឌវប្បធម៌
- យោងតាមសំណើរបស់រដ្ឋមន្ត្រីក្រសួងវប្បធម៌និងវិចិត្រសិល្បៈ និងរដ្ឋមន្ត្រីក្រសួងបរិស្ថាន

សង្ខេប

មាត្រា១ ..

អនុក្រឹត្យនេះកំណត់អំពីការដាក់ឱ្យប្រើផែនទីកំណត់ទីតាំងបេតិកភណ្ឌវប្បធម៌ ដែលស្ថិតក្នុងតំបន់ការពារធម្មជាតិនៅក្នុងព្រះរាជាណាចក្រកម្ពុជា ក្នុងគោលបំណងថែរក្សា ការពារ និងអភិរក្សបេតិកភណ្ឌវប្បធម៌ឱ្យបានគង់វង្ស ព្រមទាំងផ្តល់ជាមូលដ្ឋានសម្រាប់គោលដៅទេសចរណ៍ផ្សារភ្ជាប់ទឹកដី ការកម្សាន្ត ការគោរពបូជាការអប់រំ ការសិក្សាស្រាវជ្រាវ និងលើកកម្ពស់ការចូលរួមរបស់សហគមន៍មូលដ្ឋាន ក៏ដូចជាសាធារណជន ក្នុងការរួមចំណែកដល់ការគ្រប់គ្រង ការការពារ និងការអភិរក្សទីតាំងបេតិកភណ្ឌវប្បធម៌នៅក្នុងតំបន់ការពារធម្មជាតិ។

ផែនទីកំណត់ទីតាំងបេតិកភណ្ឌវប្បធម៌ដែលស្ថិតក្នុងតំបន់ការពារធម្មជាតិ មានភ្ជាប់ជាឧបសម្ព័ន្ធនៃអនុក្រឹត្យនេះ។

មាត្រា២ ..

អនុក្រឹត្យនេះមានវិសាលភាពអនុវត្តលើទីតាំងបេតិកភណ្ឌវប្បធម៌ ដែលស្ថិតក្នុងតំបន់ការពារធម្មជាតិចំនួន២៧កន្លែង ដូចខាងក្រោម៖

| ល.រ | ឈ្មោះតំបន់ការពារធម្មជាតិ | ចំនួនទីតាំងបេតិកភណ្ឌវប្បធម៌ |
|-----|---|-----------------------------|
| ១ | ឧទ្យានជាតិព្រះជ័យវរ្ម័ន-នរោត្តម «ភ្នំគូលែន» | ១ ០៦៩ |
| ២ | ឧទ្យានជាតិជួរភ្នំក្រវាញកណ្តាល | ៤ |
| ៣ | ដែនជម្រកសត្វព្រៃ គូលែន-ព្រហ្មទេព | ១៤៦ |
| ៤ | ដែនជម្រកសត្វព្រៃកែវសីមា | ១ |
| ៥ | ដែនជម្រកសត្វព្រៃស្រែពក | ៣ |
| ៦ | ដែនជម្រកសត្វព្រៃ«សំបូរ» | ២ |
| ៧ | ដែនជម្រកសត្វព្រៃ«ព្រៃឡង់» | ៦ |
| ៨ | ដែនជម្រកសត្វព្រៃ«ភ្នំត្នោត-ភ្នំពក» | ១០ |
| ៩ | ដែនជម្រកសត្វព្រៃព្រះរការ | ៩ |
| ១០ | ដែនជម្រកសត្វព្រៃឆែប | ២៧ |
| ១១ | ដែនជម្រកសត្វព្រៃបឹងពែរ | ២៩ |
| ១២ | ដែនជម្រកសត្វព្រៃលំផាត់ | ១ |
| ១៣ | ដែនជម្រកសត្វព្រៃភ្នំណាមលៀរ | ១ |

| | | |
|----|--|-----|
| ១៥ | តំបន់ការពារទេសភាព«ប្រាសាទបាកាន(ព្រះខ័នកំពង់ស្វាយ)» | ១៥ |
| ១៦ | តំបន់ការពារទេសភាពបន្ទាយឆ្មារ | ២៣៧ |
| ១៧ | តំបន់ប្រើប្រាស់ច្រើនយ៉ាង«ភ្នំនាងកង្រី-ភ្នំទូកមាស» | ២ |
| ១៨ | តំបន់ប្រើប្រាស់ច្រើនយ៉ាងទន្លេសាប | ៤ |
| ១៩ | តំបន់បេតិកភណ្ឌធម្មជាតិភ្នំត្បែង | ២០ |
| ២០ | តំបន់បេតិកភណ្ឌធម្មជាតិភ្នំព្រះនេត្រព្រះ | ១ |
| ២១ | តំបន់បេតិកភណ្ឌធម្មជាតិភ្នំទទុង-ភ្នំតូច | ១ |
| ២២ | តំបន់បេតិកភណ្ឌធម្មជាតិភ្នំព្រះ-ភ្នំវែង | ១ |
| ២៣ | តំបន់បេតិកភណ្ឌធម្មជាតិភ្នំជញ្ជាំង | ១ |
| ២៤ | តំបន់បេតិកភណ្ឌធម្មជាតិភ្នំប្រាំពីរ | ១ |
| ២៥ | តំបន់បេតិកភណ្ឌធម្មជាតិភ្នំរឹយង់ | ១ |
| ២៦ | តំបន់បេតិកភណ្ឌធម្មជាតិភ្នំទាក់ទ្រាំង | ១ |
| ២៧ | តំបន់បេតិកភណ្ឌធម្មជាតិភ្នំយ៉ាត | ១ |

មាត្រា ៣ .-

ក្រសួងវប្បធម៌និងវិចិត្រសិល្បៈ ក្រសួងបរិស្ថាន និងរដ្ឋបាលថ្នាក់ក្រោមជាតិ ត្រូវសហការ៖

- រៀបចំកំណត់ទំហំផ្ទៃដីនិងបោះបង្គោលព្រំការពារនៃទីតាំងបេតិកភណ្ឌវប្បធម៌
- ថែរក្សា ការពារ និងអភិរក្សបេតិកភណ្ឌវប្បធម៌ទាំងអស់ ដែលស្ថិតក្នុងតំបន់ការពារធម្មជាតិឱ្យបានគង់វង្ស និងប្រើប្រកបដោយនិរន្តរភាព
- លើកទឹកចិត្តឱ្យមានការចូលរួមពីសហគមន៍មូលដ្ឋាន ក៏ដូចជាអ្នកពាក់ព័ន្ធក្នុងការថែរក្សា ការពារអភិរក្ស និងការប្រើធនធានធម្មជាតិប្រកបដោយនិរន្តរភាព
- អភិវឌ្ឍដើម្បីអភិរក្សប្រកបដោយនិរន្តរភាពទីតាំងបេតិកភណ្ឌវប្បធម៌ជាតំបន់បម្រើសេវាកម្មទេសចរណ៍ផ្សារភ្ជាប់ទឹកដី
- សិក្សាស្រាវជ្រាវ និងធ្វើបញ្ជីសារពើភណ្ឌទីតាំងបេតិកភណ្ឌវប្បធម៌
- រៀបចំផែនការគ្រប់គ្រង និងអភិវឌ្ឍសេដ្ឋកិច្ចសហគមន៍មូលដ្ឋាន។

គ្រប់សកម្មភាពខាងលើ ពុំត្រូវបង្កការគំរាមកំហែងដល់បរិស្ថាន ធនធានធម្មជាតិ និងធនធានវប្បធម៌នៅក្នុងតំបន់ការពារធម្មជាតិឡើយ។

ក្រសួងវប្បធម៌និងវិចិត្រសិល្បៈ ក្រសួងបរិស្ថាន និងរដ្ឋបាលថ្នាក់ក្រោមជាតិ ត្រូវសហការជាមួយក្រសួងស្ថាប័នពាក់ព័ន្ធ ក្នុងករណីចាំបាច់ ក្នុងការថែរក្សាការពារនិងកំណត់ទីតាំងបេតិកភណ្ឌវប្បធម៌នៅក្នុងតំបន់ការពារធម្មជាតិ ដោយអនុលោមតាមអនុក្រឹត្យនេះ ច្បាប់ និងលិខិតបទដ្ឋានគតិយុត្តជាធរមាន។

មាត្រា ៤ .-

បទប្បញ្ញត្តិទាំងឡាយណាដែលផ្ទុយនឹងអនុក្រឹត្យនេះ ត្រូវទុកជានិរាករណ៍។

មាត្រា ៥ .-

រដ្ឋមន្ត្រីទទួលបន្ទុកទីស្តីការគណៈរដ្ឋមន្ត្រី រដ្ឋមន្ត្រីក្រសួងសេដ្ឋកិច្ចនិងហិរញ្ញវត្ថុ រដ្ឋមន្ត្រីក្រសួងវប្បធម៌ និងវិចិត្រសិល្បៈ រដ្ឋមន្ត្រីក្រសួងបរិស្ថាន រដ្ឋមន្ត្រីគ្រប់ក្រសួងនិងប្រធានគ្រប់ស្ថាប័នដែលពាក់ព័ន្ធ ត្រូវទទួល បន្ទុកអនុវត្តអនុក្រឹត្យនេះ តាមភារកិច្ចរៀងៗខ្លួនចាប់ពីថ្ងៃចុះហត្ថលេខាតទៅ។

ថ្ងៃ សុក្រ ៧កើតខែ ជេស្ឋ ឆ្នាំថោះ បញ្ចស័ក ព.ស.២៥៦៧
ធ្វើនៅរាជធានីភ្នំពេញ ថ្ងៃទី ១២ ខែ ១២៣ ឆ្នាំ២០២៣



សម្តេចអគ្គមហាសេនាបតីតេជោ ហ៊ុន សែន

បានយកសេចក្តីគោរពជម្រាបជូន

សម្តេចអគ្គមហាសេនាបតីតេជោនាយករដ្ឋមន្ត្រីសូមហត្ថលេខា

រដ្ឋមន្ត្រីក្រសួងវប្បធម៌និងវិចិត្រសិល្បៈ

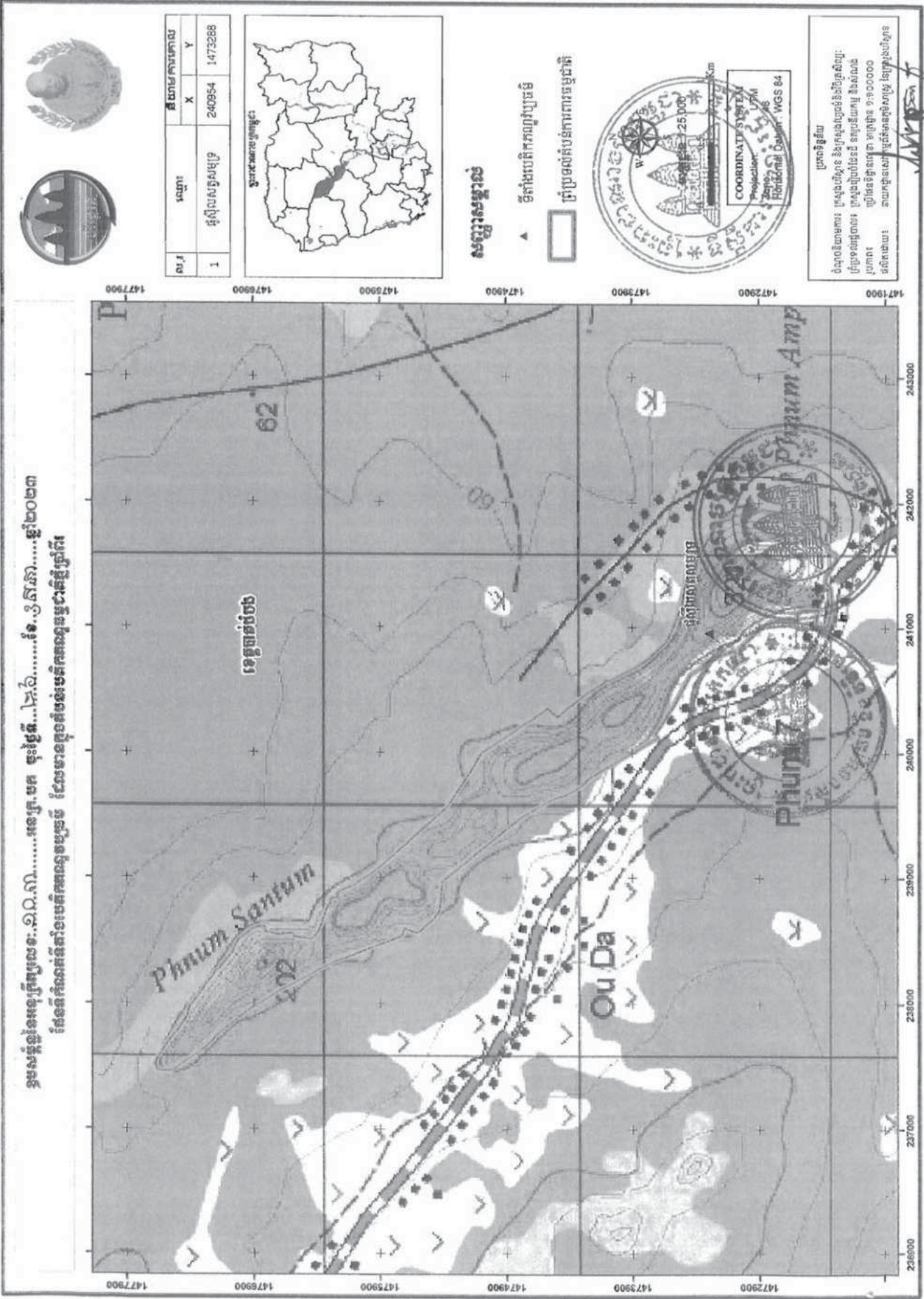
រដ្ឋមន្ត្រីក្រសួងបរិស្ថាន

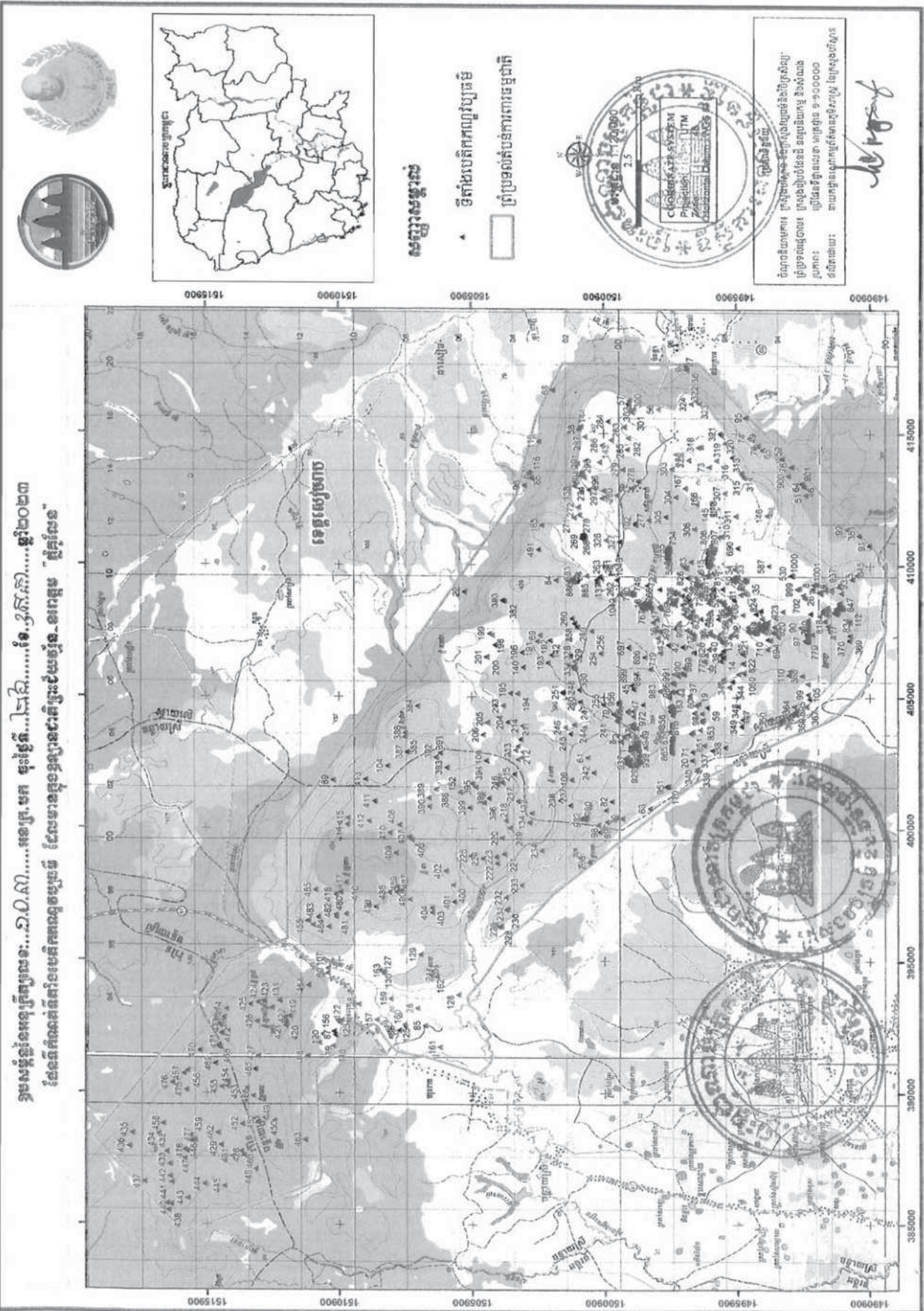
បណ្ឌិតសភាចារ្យ ឃ្លឹង សកុណា

សាវ័យ សំរាល់

កន្លែងទទួល :

- ក្រសួងព្រះបរមរាជវាំង
- អគ្គលេខាធិការដ្ឋានក្រុមប្រឹក្សាធម្មនុញ្ញ
- អគ្គលេខាធិការដ្ឋានព្រឹទ្ធសភា
- អគ្គលេខាធិការដ្ឋានរដ្ឋសភា
- ខុទ្ទកាល័យសម្តេចអគ្គមហាសេនាបតីតេជោនាយករដ្ឋមន្ត្រី
- ខុទ្ទកាល័យសម្តេច ឯកឧត្តមឧបនាយករដ្ឋមន្ត្រី
- ដូចមាត្រា៥
- រាជកិច្ច
- ឯកសារ កាលប្បវត្តិ





ឧបសម្ព័ន្ធនៃអង្គប្រឹក្សាសុខា... ១.០.៧៧.....អង្គប្រឹក្សាសុខា ក្នុងត្រីមាសទី ០៣ ឆ្នាំ ២០២៣
 ដែលបានកំណត់ពីការវាយតម្លៃសីតុណ្ហភាពប្រជាជន ដែលមានលក្ខណៈស្របច្បាប់ និងមានលក្ខណៈ "ស្របច្បាប់"



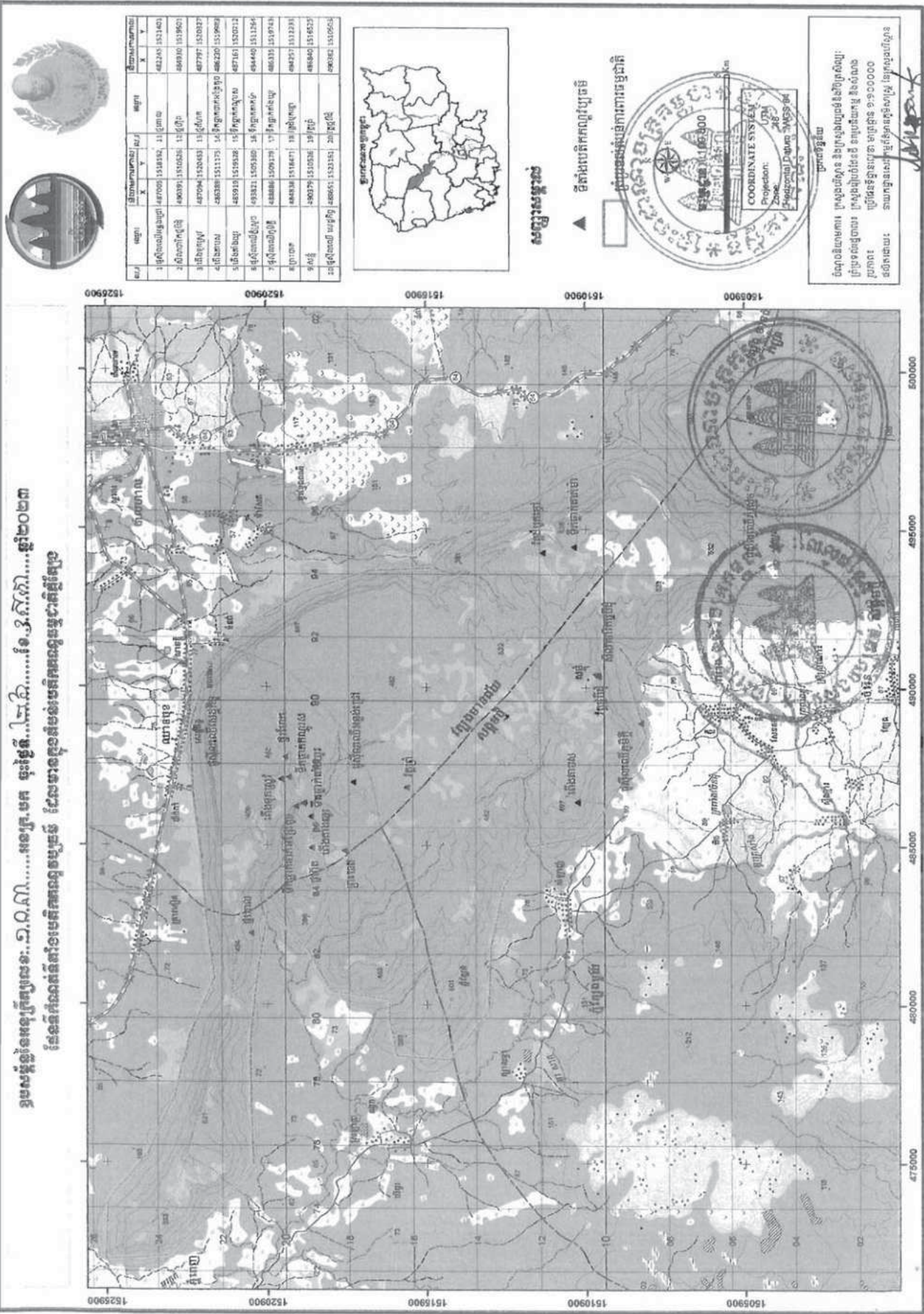
សញ្ញាសម្គាល់

- ▲ ទីតាំងប្រតិភពកណ្តាលប្រជាជន
- ព្រំប្រទល់សំបកការពាររដ្ឋធានី



ព័ត៌មានលម្អិតអំពីការប្រកាសលទ្ធផលនៃការបោះឆ្នោត
 ត្រូវបានផ្តល់ជូនដោយប្រព័ន្ធប្រតិភពកណ្តាលប្រជាជន
 កាលបរិច្ឆេទ: ថ្ងៃទី២៣ ខែសីហា ឆ្នាំ២០២៣
 ទីស្នាក់ការកណ្តាល: ភ្នំពេញ

[Signature]



ឧបសគ្គផ្តល់ឧទាហរណ៍៖ ១.០.៧៧.....អនុរដ្ឋ មុន្នីផ្លូវ ១១០០០.....ទី.១.១.៧៧.....ឆ្នាំ២០២៣
 ដែលមានលក្ខណៈស្របគ្នា និងត្រឹមត្រូវ ដែលបានក្រសួងស្រាវជ្រាវស្វ័យប្រវត្តិ



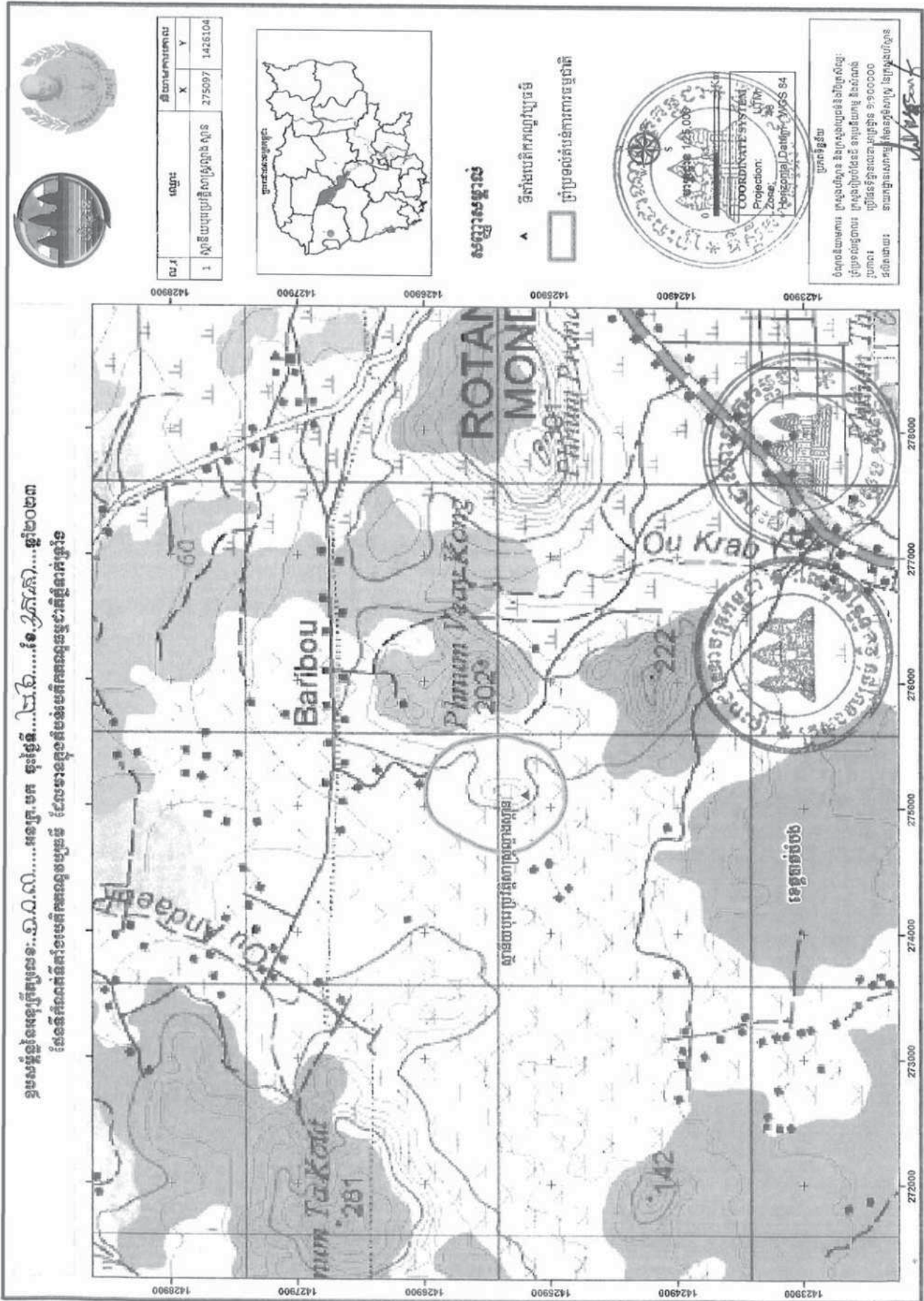
| ល.រ | ឈ្មោះ | កូអរដោនេ X | កូអរដោនេ Y | កូអរដោនេ X | កូអរដោនេ Y |
|-----|----------------|------------|------------|------------|------------|
| ១ | ស្រះស្រាវជ្រាវ | ៤៨០០០ | ១៥០០០ | ៤៨០០០ | ១៥០០០ |
| ២ | ស្រះស្រាវជ្រាវ | ៤៨០០០ | ១៥០០០ | ៤៨០០០ | ១៥០០០ |
| ៣ | ស្រះស្រាវជ្រាវ | ៤៨០០០ | ១៥០០០ | ៤៨០០០ | ១៥០០០ |
| ៤ | ស្រះស្រាវជ្រាវ | ៤៨០០០ | ១៥០០០ | ៤៨០០០ | ១៥០០០ |
| ៥ | ស្រះស្រាវជ្រាវ | ៤៨០០០ | ១៥០០០ | ៤៨០០០ | ១៥០០០ |
| ៦ | ស្រះស្រាវជ្រាវ | ៤៨០០០ | ១៥០០០ | ៤៨០០០ | ១៥០០០ |
| ៧ | ស្រះស្រាវជ្រាវ | ៤៨០០០ | ១៥០០០ | ៤៨០០០ | ១៥០០០ |
| ៨ | ស្រះស្រាវជ្រាវ | ៤៨០០០ | ១៥០០០ | ៤៨០០០ | ១៥០០០ |
| ៩ | ស្រះស្រាវជ្រាវ | ៤៨០០០ | ១៥០០០ | ៤៨០០០ | ១៥០០០ |
| ១០ | ស្រះស្រាវជ្រាវ | ៤៨០០០ | ១៥០០០ | ៤៨០០០ | ១៥០០០ |

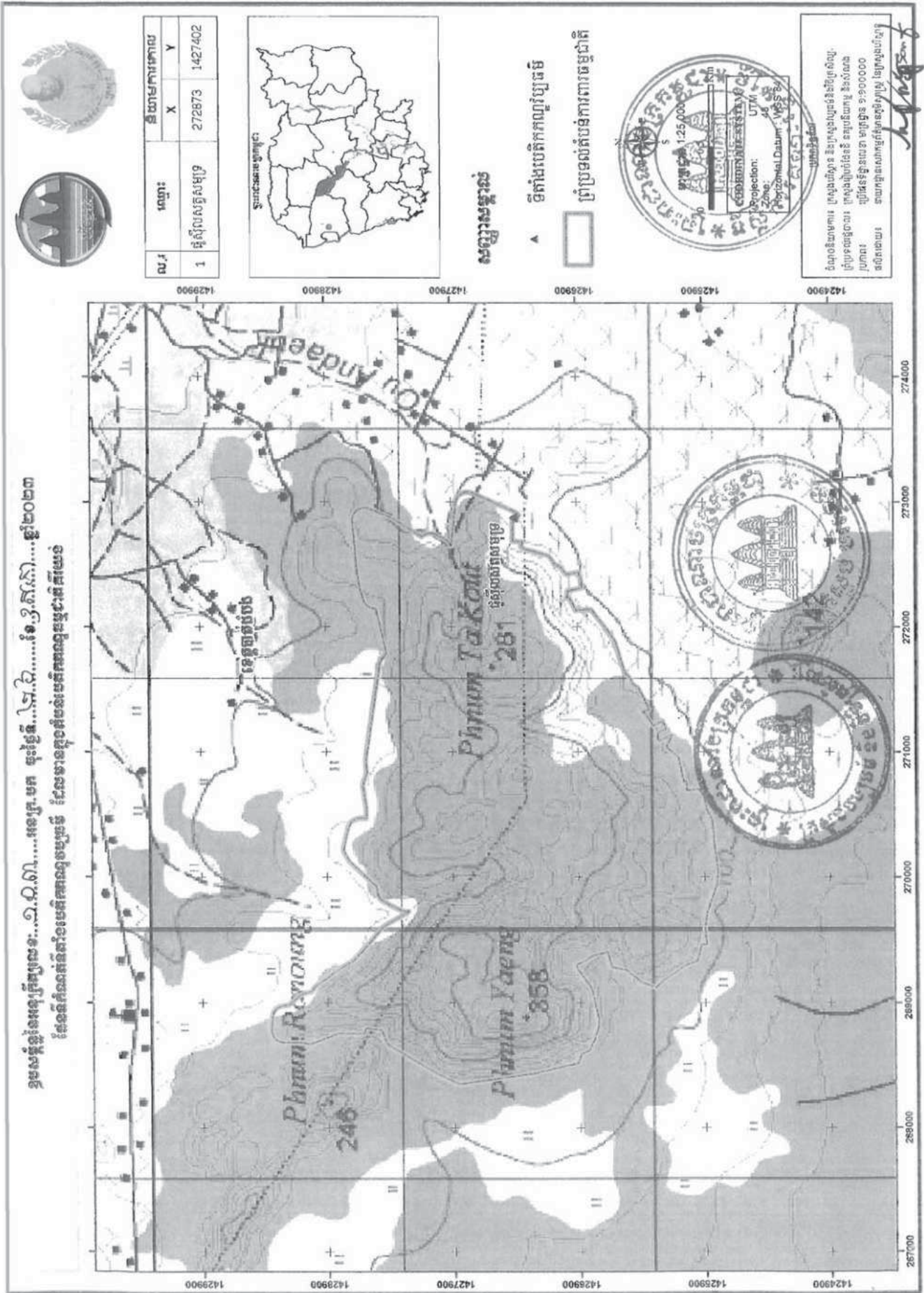


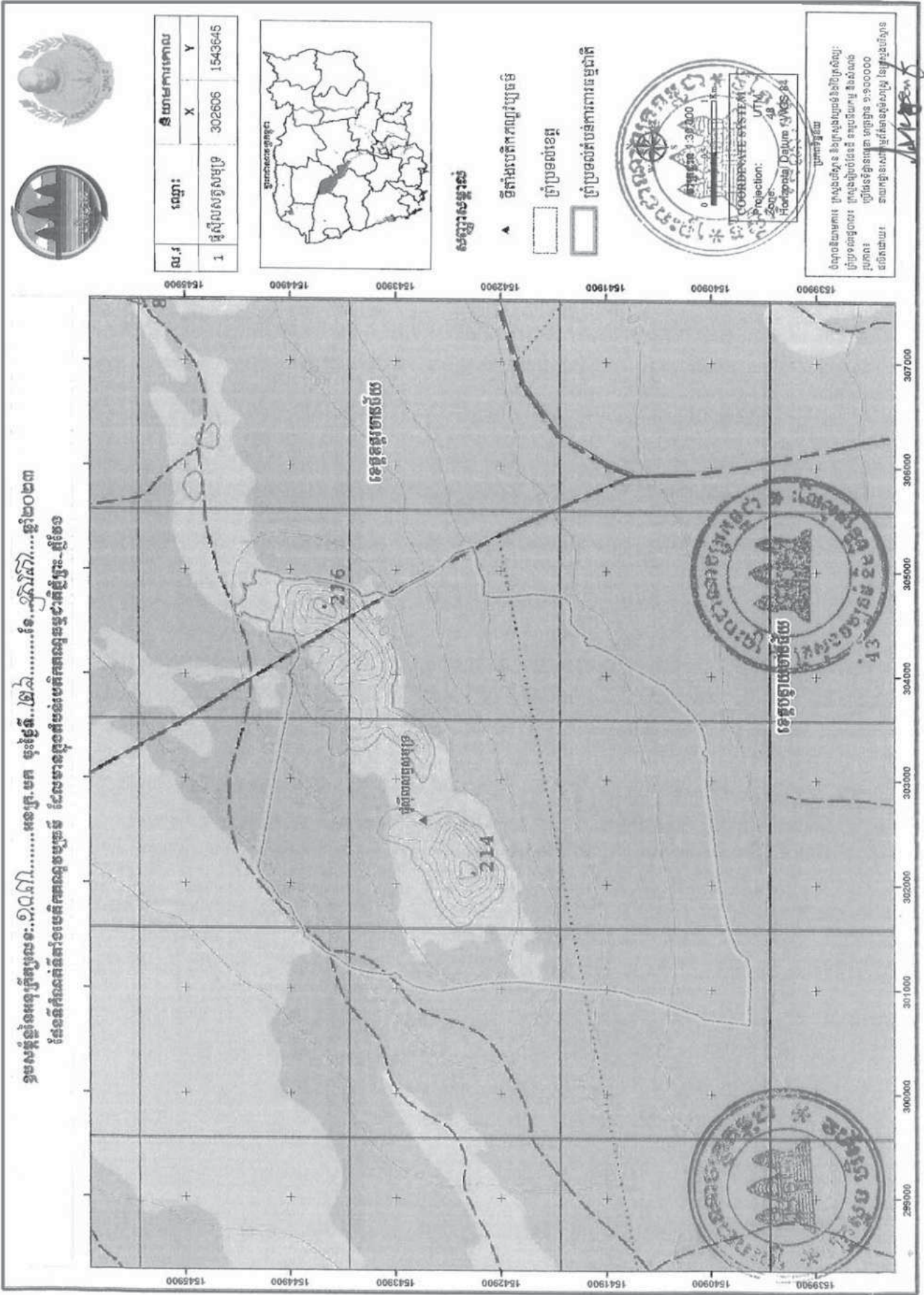
ស្ថាប័នប្រតិបត្តិការស្រាវជ្រាវស្វ័យប្រវត្តិ
 ទីតាំងប្រតិបត្តិការស្រាវជ្រាវស្វ័យប្រវត្តិ



ផែនទីប្រតិបត្តិការស្រាវជ្រាវស្វ័យប្រវត្តិ
 ដែលបានក្រសួងស្រាវជ្រាវស្វ័យប្រវត្តិ
 ដែលបានក្រសួងស្រាវជ្រាវស្វ័យប្រវត្តិ
 ដែលបានក្រសួងស្រាវជ្រាវស្វ័យប្រវត្តិ







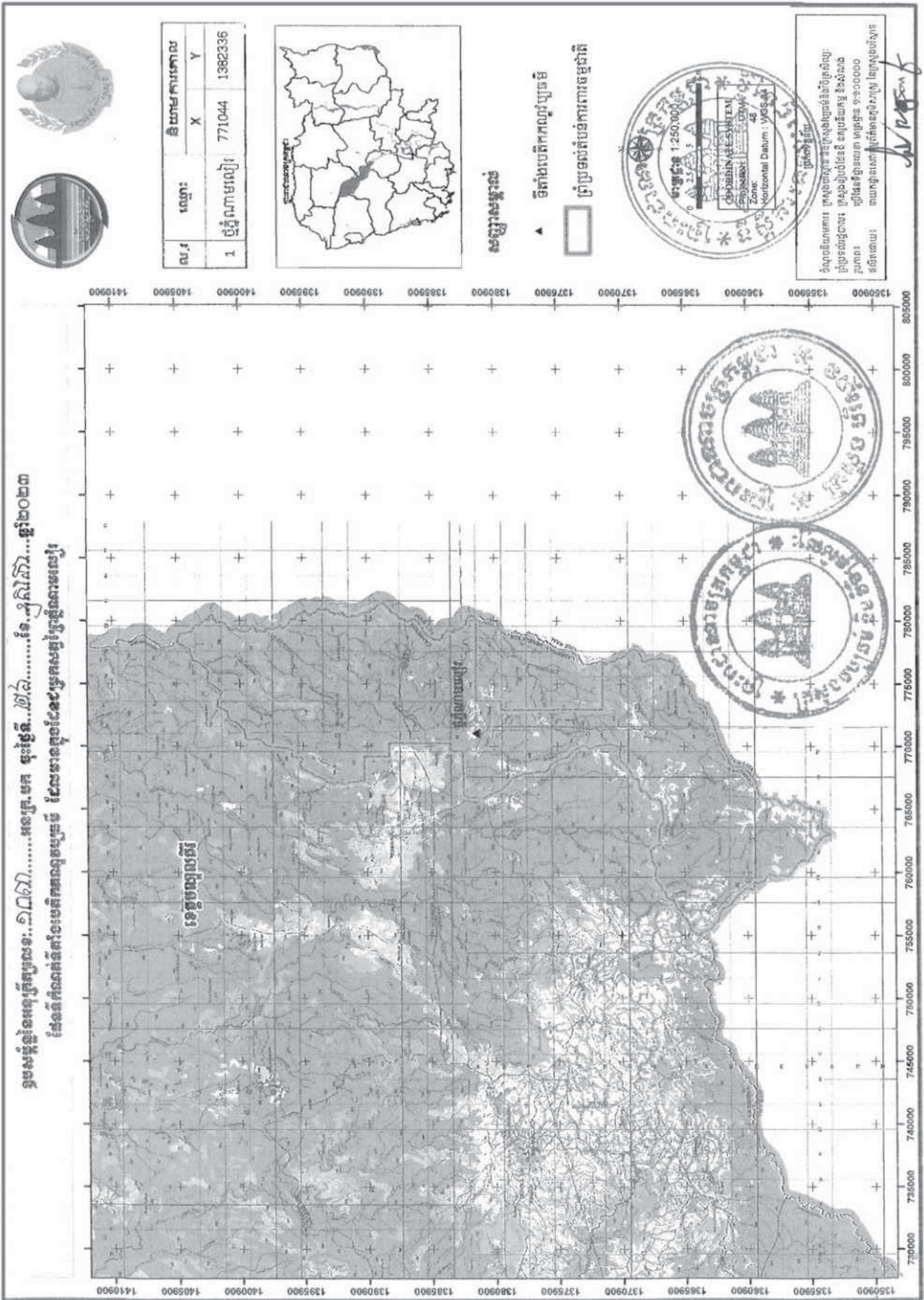
| ល.រ | ឈ្មោះ | ស្ថិតិយោគកោស | |
|-----|----------------|--------------|---------|
| | | X | Y |
| 1 | ផ្លូវស្រូវស្រែ | 302806 | 1543645 |

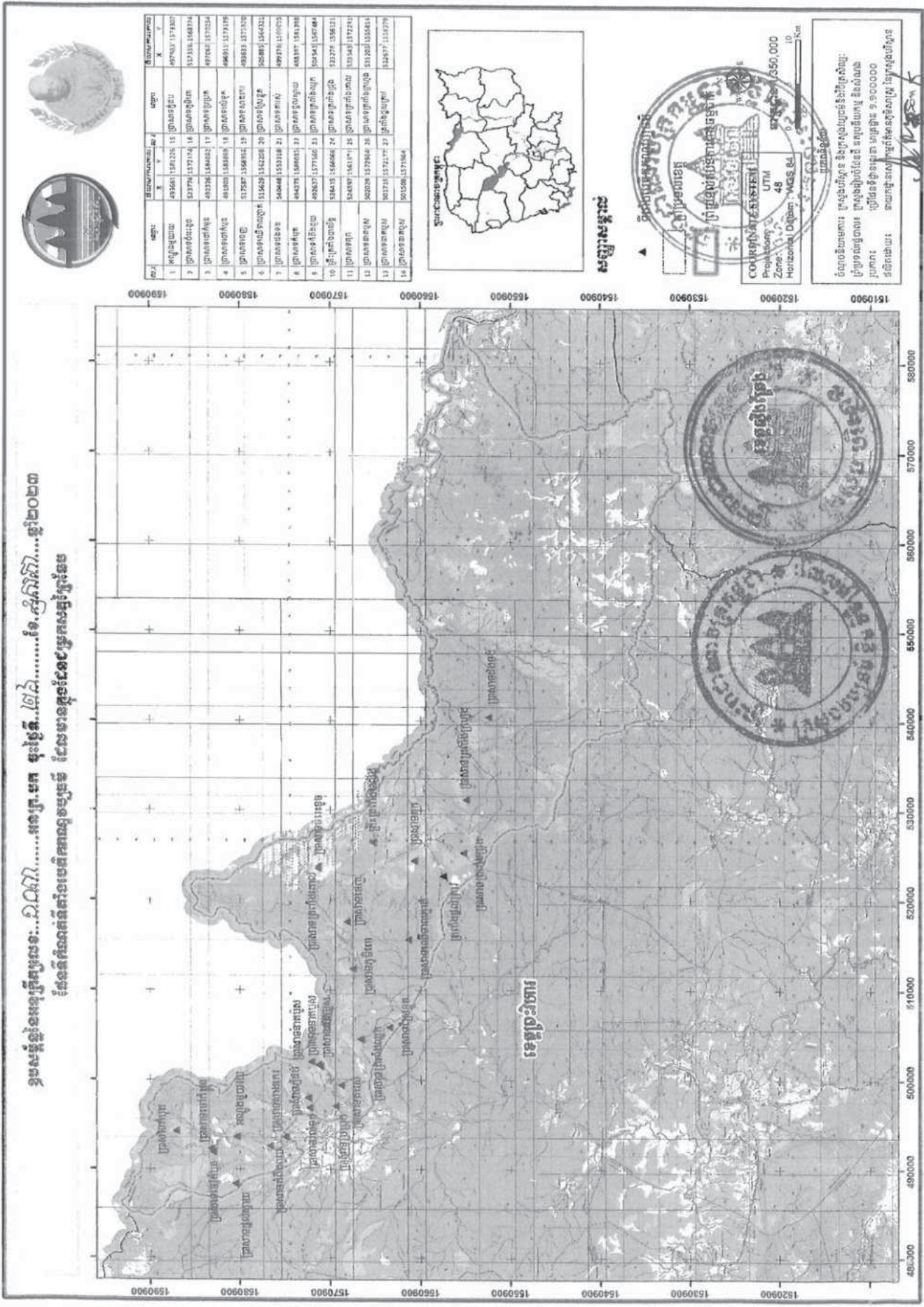


- សញ្ញាសម្គាល់**
- ▲ ទីតាំងព្រំដែនប្រជាជន
 - ច្រាំងបឹង
 - ច្រាំងបឹងស្រូវ



ប្រតិភូប្រធាន
 ឯកសារនេះ ត្រូវបានរៀបចំឡើងដោយប្រើប្រាស់ប្រព័ន្ធស្រវែងដោយប្រើប្រាស់ប្រព័ន្ធស្រវែង
 ប្រព័ន្ធស្រវែង: ប្រព័ន្ធស្រវែងដោយប្រើប្រាស់ប្រព័ន្ធស្រវែង
 ប្រភព: ផែនទីប្រជាជន ឆ្នាំ ២០២១
 ទំហំកាត់: ១០០០០០
 ទំហំកាត់: ១០០០០០
 ទំហំកាត់: ១០០០០០





ឧបសម្ព័ន្ធនៃអនុក្រឹត្យលេខ...០០៨៧៧...អនក្រ.បក ចុះថ្ងៃទី...២៧...ខែ...សីហាឆ្នាំ...២០២៣
 ផែនទីកំណត់តំបន់បេតិកភណ្ឌវប្បធម៌ ដែលមានទំហំស្មុគស្មាញស្របច្បាប់



| ល.រ | ឈ្មោះ | កូអរដោនេ X | កូអរដោនេ Y | ឈ្មោះ | កូអរដោនេ X | កូអរដោនេ Y |
|-----|---------------------------------|------------|------------|-----------------|------------|------------|
| ១ | ក្រសួងប្រយុទ្ធប្រឆាំងគ្រឿងញៀន | ១៥១៥០០ | ១៥១៥០០ | ក្រសួងសុខាភិបាល | ១៥១៥០០ | ១៥១៥០០ |
| ២ | ក្រសួងសេដ្ឋកិច្ច និងហិរញ្ញវត្ថុ | ១៥១៥០០ | ១៥១៥០០ | ក្រសួងស្ថាប័ន | ១៥១៥០០ | ១៥១៥០០ |
| ៣ | ក្រសួងសេដ្ឋកិច្ច និងហិរញ្ញវត្ថុ | ១៥១៥០០ | ១៥១៥០០ | ក្រសួងស្ថាប័ន | ១៥១៥០០ | ១៥១៥០០ |
| ៤ | ក្រសួងសេដ្ឋកិច្ច និងហិរញ្ញវត្ថុ | ១៥១៥០០ | ១៥១៥០០ | ក្រសួងស្ថាប័ន | ១៥១៥០០ | ១៥១៥០០ |
| ៥ | ក្រសួងសេដ្ឋកិច្ច និងហិរញ្ញវត្ថុ | ១៥១៥០០ | ១៥១៥០០ | ក្រសួងស្ថាប័ន | ១៥១៥០០ | ១៥១៥០០ |
| ៦ | ក្រសួងសេដ្ឋកិច្ច និងហិរញ្ញវត្ថុ | ១៥១៥០០ | ១៥១៥០០ | ក្រសួងស្ថាប័ន | ១៥១៥០០ | ១៥១៥០០ |
| ៧ | ក្រសួងសេដ្ឋកិច្ច និងហិរញ្ញវត្ថុ | ១៥១៥០០ | ១៥១៥០០ | ក្រសួងស្ថាប័ន | ១៥១៥០០ | ១៥១៥០០ |
| ៨ | ក្រសួងសេដ្ឋកិច្ច និងហិរញ្ញវត្ថុ | ១៥១៥០០ | ១៥១៥០០ | ក្រសួងស្ថាប័ន | ១៥១៥០០ | ១៥១៥០០ |
| ៩ | ក្រសួងសេដ្ឋកិច្ច និងហិរញ្ញវត្ថុ | ១៥១៥០០ | ១៥១៥០០ | ក្រសួងស្ថាប័ន | ១៥១៥០០ | ១៥១៥០០ |
| ១០ | ក្រសួងសេដ្ឋកិច្ច និងហិរញ្ញវត្ថុ | ១៥១៥០០ | ១៥១៥០០ | ក្រសួងស្ថាប័ន | ១៥១៥០០ | ១៥១៥០០ |
| ១១ | ក្រសួងសេដ្ឋកិច្ច និងហិរញ្ញវត្ថុ | ១៥១៥០០ | ១៥១៥០០ | ក្រសួងស្ថាប័ន | ១៥១៥០០ | ១៥១៥០០ |
| ១២ | ក្រសួងសេដ្ឋកិច្ច និងហិរញ្ញវត្ថុ | ១៥១៥០០ | ១៥១៥០០ | ក្រសួងស្ថាប័ន | ១៥១៥០០ | ១៥១៥០០ |
| ១៣ | ក្រសួងសេដ្ឋកិច្ច និងហិរញ្ញវត្ថុ | ១៥១៥០០ | ១៥១៥០០ | ក្រសួងស្ថាប័ន | ១៥១៥០០ | ១៥១៥០០ |
| ១៤ | ក្រសួងសេដ្ឋកិច្ច និងហិរញ្ញវត្ថុ | ១៥១៥០០ | ១៥១៥០០ | ក្រសួងស្ថាប័ន | ១៥១៥០០ | ១៥១៥០០ |



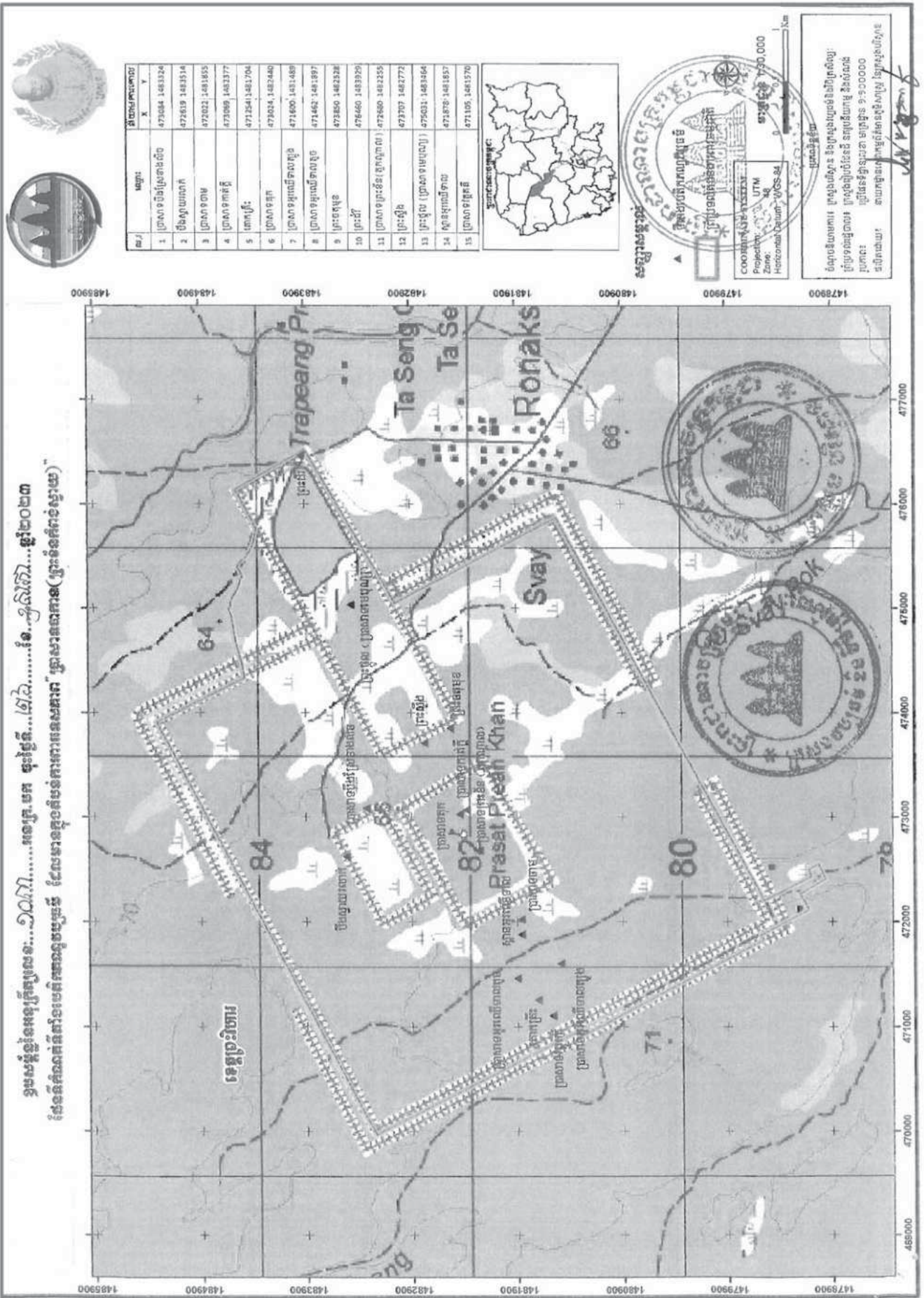
សម្រាប់ប្រើប្រាស់

ក្រសួងសេដ្ឋកិច្ច និងហិរញ្ញវត្ថុ
 ក្រសួងស្ថាប័ន


កូអរដោនេ
 UTM
 Zone: 48
 Horizontal Datum: WGS 84
 Vertical Datum: Mean Sea Level
 Scale: 1:50,000

ផែនទីនេះត្រូវបានរៀបចំឡើងដោយប្រើប្រាស់ទិន្នន័យអាកាសចរណ៍ និងទិន្នន័យដីកម្រាល។ ទិន្នន័យទាំងនេះត្រូវបានកែតម្រូវឡើងវិញដើម្បីធានាបាននូវភាពត្រឹមត្រូវនៃទិន្នន័យ។

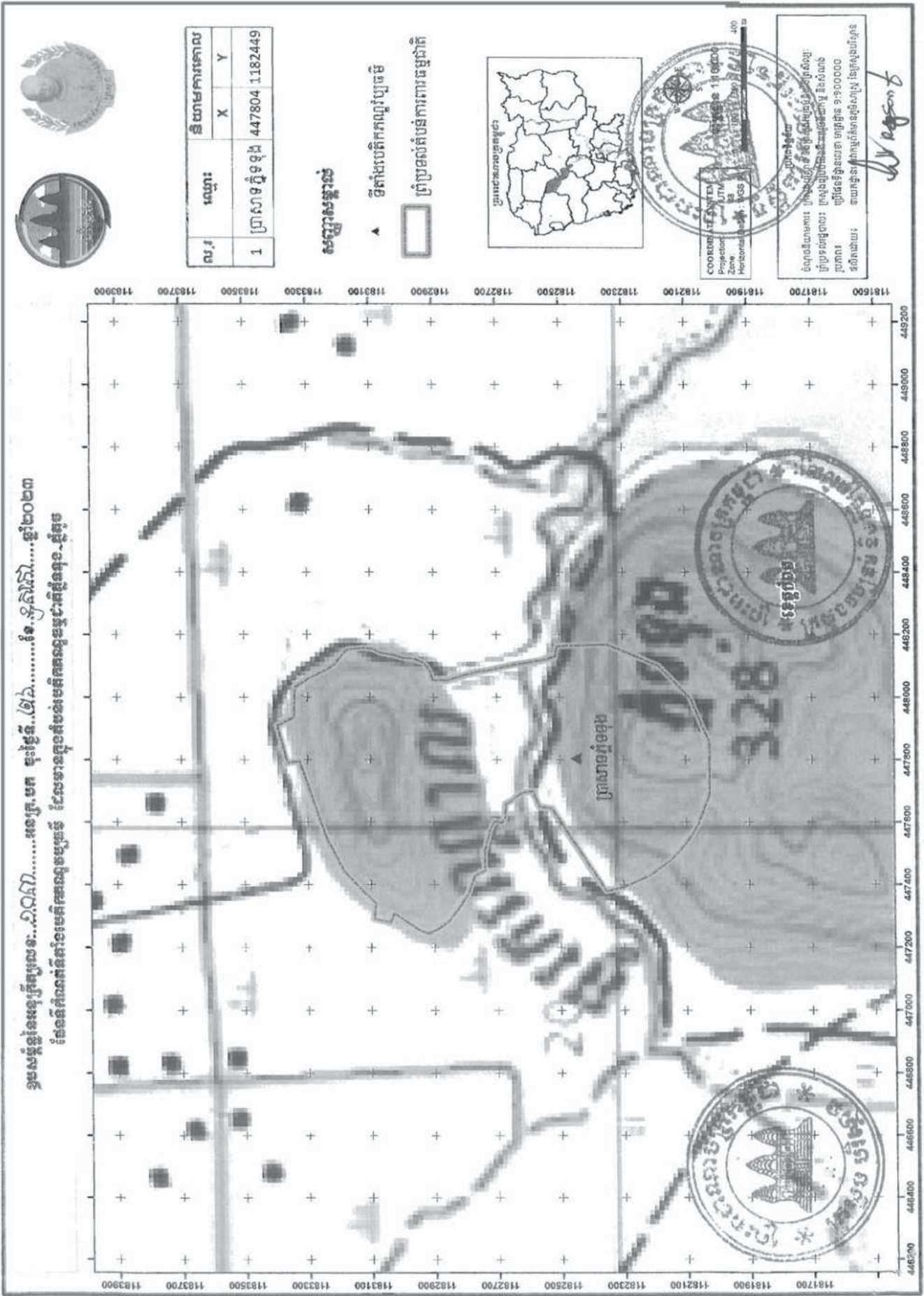
ក្រសួងសេដ្ឋកិច្ច និងហិរញ្ញវត្ថុ
 ក្រសួងស្ថាប័ន



ឧបសគ្គផ្តល់ឱ្យអនុក្រឹត្យលេខ...១០៧៧...អនក្រ.បក ចុះថ្ងៃទី...២៧...ខែ...ឧសភា...ឆ្នាំ២០២៣
 ដែលបានកំណត់ទីតាំងរបស់សម្រាប់ការអនុវត្តការងារសាងសង់ "ប្រាសាទនាគារ" (ប្រាសាទនាគារស្រី)



ឧបសម្ព័ន្ធនៃអនុក្រឹត្យលេខ: ៤០៧ អនក្រ.បក ចុះថ្ងៃទី ២៤ ខែ កញ្ញា ឆ្នាំ ២០២៣
 ដែលកំណត់ទីតាំងបេតិកភណ្ឌវប្បធម៌ ដែលមានលេខបញ្ជីបេតិកភណ្ឌវប្បធម៌ "ក្រុងសៀម"



ឧបសគ្គនៃអនុក្រឹត្យលេខ...៤០៧...អនក្រ.មក ចុះថ្ងៃទី...២៧...ខែ...សីហា...ឆ្នាំ២០២៣
 ដែលបានកំណត់ទីតាំងបេតិកភណ្ឌប្រាសាទភ្នំទេព ដែលមានកូអរដោនេបេតិកភណ្ឌដូចខាងក្រោម៖

| ល.រ | ឈ្មោះ | X | Y |
|-----|----------------|--------|---------|
| 1 | ប្រាសាទភ្នំទេព | 447804 | 1182449 |

សញ្ញាសង្ខេប

- ▲ ទីតាំងបេតិកភណ្ឌវប្បធម៌
- ព្រំប្រទល់តំបន់ការពារប្រាសាទ

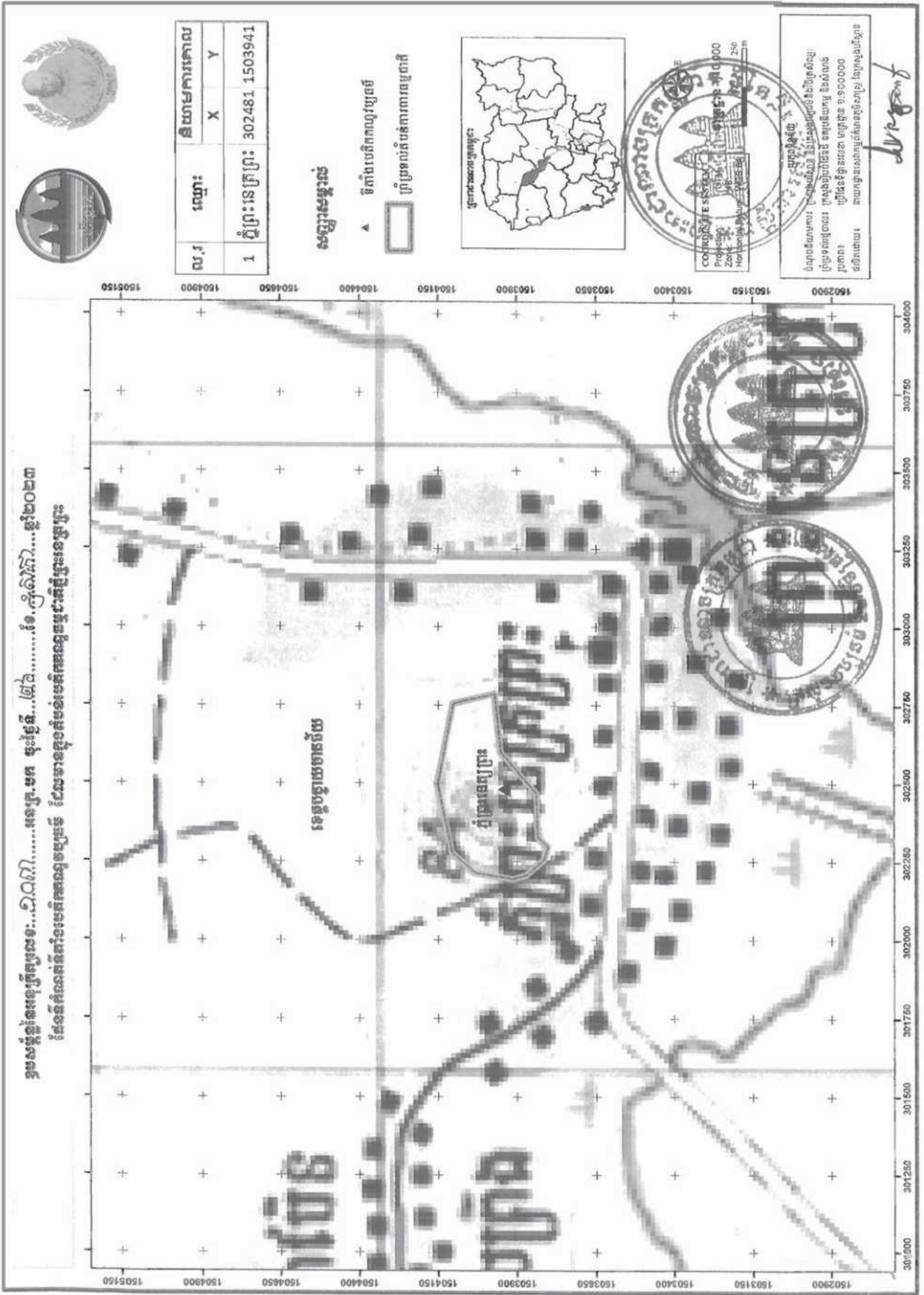


COORDINATE SYSTEM
 Projection: UTM
 Zone: 48N
 Horizontal datum: WGS 1984
 Vertical datum: Mean Sea Level
 Scale: 1:10000




ប្រាសាទភ្នំទេព
 ទីតាំងបេតិកភណ្ឌវប្បធម៌
 កូអរដោនេ X: 447804 Y: 1182449
 កូអរដោនេស្របតាមប្រព័ន្ធគ្រប់គ្រងប្រទេស
 ប្រភេទ: ប្រាសាទ
 លេខប្រាសាទ: ១១០០០០
 ឈ្មោះ: ប្រាសាទភ្នំទេព
 ទីតាំង: ភូមិភាគបឹងកក់ ស្រុកបឹងកក់ ខេត្តបឹងកក់

[Handwritten signature]



ឧបសម្ព័ន្ធនៃកម្មវិធីប្រយោជន៍... ដើម្បី... ក្រសួង... ឆ្នាំ២០២៣

ផែនទីដីកម្ពុជា... ក្រសួងកសិកម្ម រុក្ខាប្រមាញ់ និងនេសាទ



ឧបសម្ព័ន្ធនៃអនុក្រឹត្យលេខ...១៤០៧...អនក្រ.បក ចុងភ្នំ...២៧...ខេត្តសៀមរាប...ឆ្នាំ២០២៣
 ដែលគឺជាផែនទីប្រយោជន៍សម្រាប់ការស្រាវជ្រាវ និងការគ្រប់គ្រងធនធានទឹកក្នុងតំបន់នេះ

| ល.រ | ឈ្មោះ | សិទ្ធិសម្រាប់ការប្រើប្រាស់ | |
|-----|---------------------------|----------------------------|---------|
| | | X | Y |
| 1 | ទួល | 730334 | 1450958 |
| 2 | កោះមៀល | 744932 | 1473675 |
| 3 | ផ្ទៃស្រីសត្វសមុទ្រភ្នំព័រ | 765847 | 1437406 |

សញ្ញាសម្គាល់

- ▲ ទីតាំងប្រតិបត្តិការប្រយោជន៍
- ព្រំប្រទល់ខេត្ត
- ព្រំប្រទល់តំបន់ការប្រើប្រាស់



COORDINATE SYSTEM
 Projection: UTM
 Zone: 48
 Horizontal datum: WGS84
 Vertical datum: Mean Sea Level
 Scale: 1:50,000

ក្រសួងកសិកម្ម រុក្ខាប្រមាញ់ និងនេសាទ
 អគ្គនាយកដ្ឋានប្រយោជន៍ទឹក
 ផ្នែកប្រយោជន៍ទឹក
 លេខផ្លូវជាតិលេខ១ ភ្នំពេញ

[Signature]

